

济源市烟草专卖局文件

济烟〔2024〕14号

济源市烟草专卖局关于印发济源市烟草制品 零售点合理布局规划的通知

机关各部门、卷烟物流配送中心：

现将《济源市烟草制品零售点合理布局规划》印发给你们，
请遵照执行，抓好落实。



济源市烟草制品零售点合理布局规划

第一章 总 则

第一条 为规范烟草制品零售市场经营秩序,维护国家利益、消费者利益和消费者的合法权益,加强烟草专卖零售许可证的管理,促进烟草市场健康发展,保护未成年人权益,根据《中华人民共和国烟草专卖法》《中华人民共和国行政许可法》《中华人民共和国未成年人保护法》《中华人民共和国烟草专卖法实施条例》《烟草专卖许可证管理办法》《烟草专卖许可证管理办法实施细则》等法律、法规、规章和规范性文件的规定,结合本辖区实际,制订本规划。

第二条 本规划适用于济源市行政区域范围内烟草制品零售点的设置与管理。

第三条 烟草制品零售点(以下简称“零售点”)是指依法取得烟草专卖零售许可证从事烟草制品零售业务的公民、法人及其他组织开展烟草制品零售业务的经营场所。

第四条 烟草制品零售点合理布局以市场为导向,遵循依法行政、科学规划、服务社会、均衡发展的原则。

第五条 由济源市烟草专卖局综合考虑辖区内的人口数量、交通状况、经济发展水平、消费能力、零售点数量、盈利水平、

诚信等级等因素，将辖区划分若干市场单元，科学设定市场单元内的烟草制品零售点数量布局及指导数。

第六条 为了合理满足消费需求、防止无序竞争、落实控烟履约要求，对济源市辖区的市场单元和市场单元内的零售点数量布局进行动态调整，以发布为准。

第七条 零售点合理布局规划应向社会公示。

第二章 零售点总体布局规划

本辖区内烟草制品零售点的总体布局规划实行“距离+总量+限制性条款”组合模式。

第八条 距离限制模式

在市场单元格数量调控模式基础上，各单元格新设零售点应同时满足间距控制标准，本辖区内的烟草制品零售点，两个零售点间距不低于 50 米（不受距离限制及放宽情形的除外）。

第九条 总量限制模式

（一）有下列情形之一的，不受本规划第八条限制。

1. 一个住宅小区内部可设置 1 个零售点。

2. 特殊场所的零售点设置：

（1）汽车站、火车站、高铁站、机场候车（机）厅内可设置 1 个零售点。

（2）综合性市场、专业市场内可设置 2 个零售点。

（3）部队生活区、监狱生活区、厂矿、高等院校（同一校区）

内可设置 1 个零售点。

(4) 客房达到 100 间以上的宾馆酒店可设置 1 个零售点。

(5) 封闭式旅游景区、度假村以满足停留在设施内特定顾客消费的经营场所，高速公路服务区（休息区）单侧，按照一址一证的原则办理。

(6) 200 平方米以上的超市、烟草专业店、2000 平方米以上的商场内可设置 1 个零售点。

(二) 零售点数量布局设置以指导数为基本参照，在已经满足市场消费需求的情况下，按照“退一进一”原则，根据排队轮候顺序依法受理。

(三) 与烟草制品零售业务没有直接或间接互补营销关系的经营场所（包括但不限于蛋糕店、五金电料、礼品回收、童车、首饰店、按摩推拿、文化体育、音像制品、母婴用品、寄卖典当、汽车租赁、农畜养殖、床上用品、书店、渔具、水产、花卉、祭祀用品、通信器材、报亭、文玩、洗车、装修材料、快递点、药店、油库营业室、旅行社等），设置零售点不得超过本辖区持证商户的 1%，按照“退一进一”的原则办理。

第三章 放宽情形

第十条 对下列情形在距离上予以放宽至不低于 25 米。

(一) 残疾人、烈属首次申领。

(二) 省政府或其直属部门、市政府出台的对河南老兵驿站

连锁超市有限公司门店、大型连锁便利店等给予政策扶持情形的。

（三）因道路规划、城市建设等客观原因造成无法在核定的经营地址经营的零售点，持证人提出变更申请到原发证机关辖区内其他地址经营的。

（四）其他有政策扶持需要的情形。

新办申请在实地核查测量零售点最近间距时，不受残疾人、烈属、大型连锁便利店、“老兵驿站”连锁超市等已享受间距照顾的持证商户限制。

第十一条 有下列情形之一的，不受间距、数量或指导数的限制。

（一）因中小学、幼儿园新建、改造导致的先店后校、先店后门等情况，以及合理布局标准修订等客观原因造成中小学、幼儿园周边零售点不符合相关要求，持证人提出变更申请到原发证机关辖区内其他地址经营的不受间距和数量的限制。

（二）单独经营雪茄烟（不经营卷烟）的零售点，不受指导数和间距的限制（中小学校、幼儿园周围的限制距离除外）。雪茄烟专营商户经营范围增加卷烟的，应当适用本布局规划的指导数量和间距条件。

第四章 不予延续情形

第十二条 有下列情形之一的，烟草专卖零售许可证有效期届满后不予延续：

- (一) 经营场所基于安全因素不适宜经营卷烟的；
- (二) 中小学、幼儿园周围；
- (三) 经营主体发生变化的；
- (四) 不再具备固定经营场所的；
- (五) 经营场所不再与住所相独立的；
- (六) 经营场所条件发生变化导致其既不符合取得许可时也不符合申请延续时的烟草制品零售点合理布局规划要求的；
- (七) 非法生产经营烟草专卖品数额在 5 万元以上或者违法所得数额在 2 万元以上或者非法经营卷烟 20 万支以上, 未被追究刑事责任的；
- (八) 因非法生产经营烟草专卖品被追究刑事责任的；
- (九) 买卖、出租、出借或者以其他形式非法转让烟草专卖许可证的；
- (十) 被市场监管部门吊销营业执照的；
- (十一) 其他严重违法行为的。

第五章 不予设置情形

第十三条 有下列情形之一的, 不予设置烟草制品零售点:

- (一) 申请人无固定经营场所的；
- (二) 申请人的经营场所与住所不相独立的；
- (三) 取消从事烟草专卖业务资格不满三年的；
- (四) 因申请人隐瞒有关情况或者提供虚假材料的, 申请人

在一年内再次申请烟草专卖许可证的；

（五）因申请人以欺骗、贿赂等不正当手段取得的烟草专卖许可证被撤销后，申请人三年内再次提出申请的；

（六）未领取烟草专卖零售许可证经营烟草专卖品业务，并且一年内被执法机关处罚两次以上，在三年内申请领取烟草专卖零售许可证的；

（七）未领取烟草专卖零售许可证经营烟草专卖品业务被追究刑事责任，在三年内申请领取烟草专卖零售许可证的；

（八）经营场所基于安全因素不适宜经营卷烟，经消防等职能部门认定的安全隐患，生产、经营、储存有毒有害、易挥发类物质，不符合食品安全标准，容易造成卷烟污染的；

（九）中小学校依法可通行的出入口 100 米以内的；幼儿园依法可通行的出入口 50 米以内的；可向学校、幼儿园内销售卷烟的窗口、栅栏等情形的；

（十）一个经营场所已经办理了烟草专卖零售许可证的；

（十一）外商投资的商业企业或者个体工商户不得从事烟草专卖品批发或者零售业务，以特许、吸纳加盟店及其他再投资等形式变相从事烟草专卖品经营业务的；

（十二）公民、法人或者其他组织利用自动售货机或者其他自动售货形式，销售或者变相销售烟草制品的；

（十三）除了取得烟草专卖生产企业许可证或者烟草专卖批发企业许可证的企业依法销售烟草专卖品外，任何公民、法人或

者其他组织通过信息网络销售烟草专卖品的；

（十四）申请人为无民事行为能力人或者限制行为能力人的；

（十五）经营场所位于国家机关、党政机关内部和医疗机构内部的；

（十六）相关法律、法规、规章和烟草专卖行政主管部门及政府行政规范性文件规定的其它情形。

第六章 附 则

第十四条 本规划所称“经营场所”是指市场主体从事经营活动的营业场所，应当与经营范围相适应，依法取得使用权，具有合法的产权权属、使用功能及法定用途，不属于违法建设、危险建筑、被征收房屋等依法不能用作经营场所的房屋。

第十五条 本规划所称“距离”是指拟从事烟草制品零售业务经营场所与参照零售点或中小学校、幼儿园之间的步行最短距离。（距离测量时，以依法可通行的最短距离为标准，按照两个参照点最近一侧的门沿进行测量，不得穿越隔离护栏、护墙、花坛、花园、建筑物等设施或禁止性道路标线）。

第十六条 本规划所称“中小学”引用《中华人民共和国未成年人保护法》的“学校”含义：指普通中小学、中等职业学校、特殊教育学校、专门学校。

“特殊教育学校”：特殊教育学校是指由政府、企业事业组织、社会团体、其他社会组织及公民个人依法举办的专门对残疾儿童、

少年实施义务教育的机构。（见《特殊教育学校暂行规程》，中华人民共和国教育部令，1998年12月2日颁布）。

“专门学校”：国家加强专门学校建设，对有严重不良行为的未成年人进行专门教育。专门教育是国民教育体系的组成部分，是对有严重不良行为的未成年人进行教育和矫治的重要保护处分措施。（见《中华人民共和国预防未成年人犯罪法》，自2021年6月1日起施行）。

宾馆酒店客房数量以相关机构认定的客房数量为准。

第十七条 本规划所称“幼儿园”指具有幼儿园性质的学前教育机构。

第十八条 本规划所称的“以内”、“以上”、“不低于”、“不得超过”均含本数。

第十九条 本规划由济源市烟草专卖局负责解释。

第二十条 本规划自发布之日起实施，原《济源市烟草制品零售点合理布局规定》（济烟〔2022〕5号）同时废止。

附件：1. 济源市烟草制品零售点经营场所间距测量标准

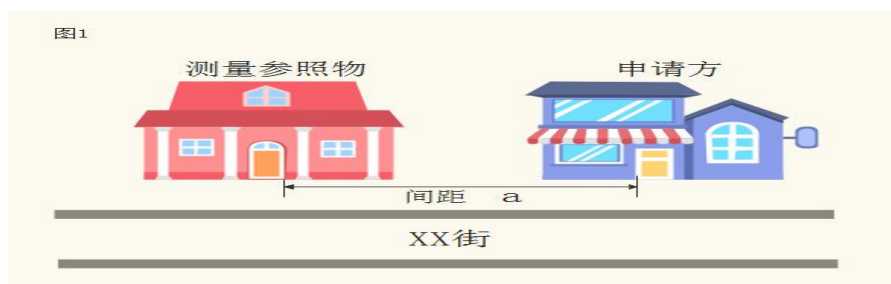
2. 济源市市场单元布局信息目录

附件 1

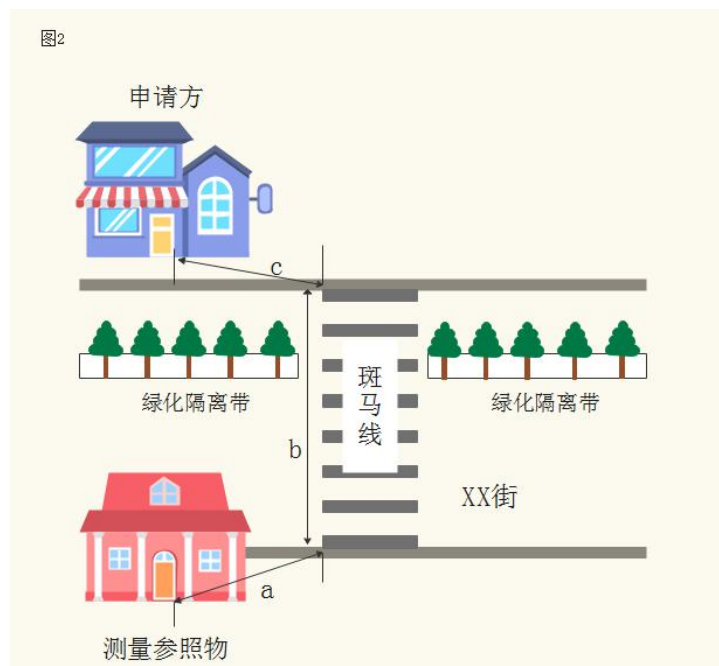
济源市烟草制品零售点经营场所间距测量标准

一、《规划》中“距离、间距”指新申请方与测量参照物之间，按“边对边”原则测量的可通行最短距离。测量参照物指周边最近的持证零售户或中小学校、幼儿园学生通勤出入口。现场核查新申请方与参照物之间的测量以“不违反交通规定、可通行最短距离”为总体原则。具体场所测量示意图如下：

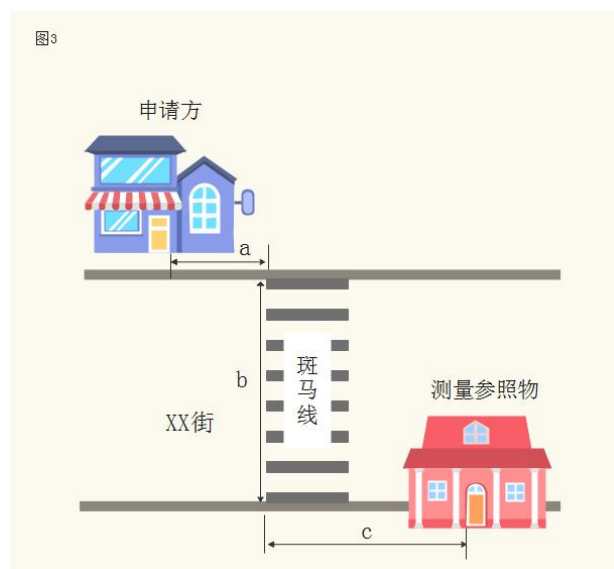
1. 申请方和测量参照物在同一侧马路的，参照图 1 测量，距离= a 。



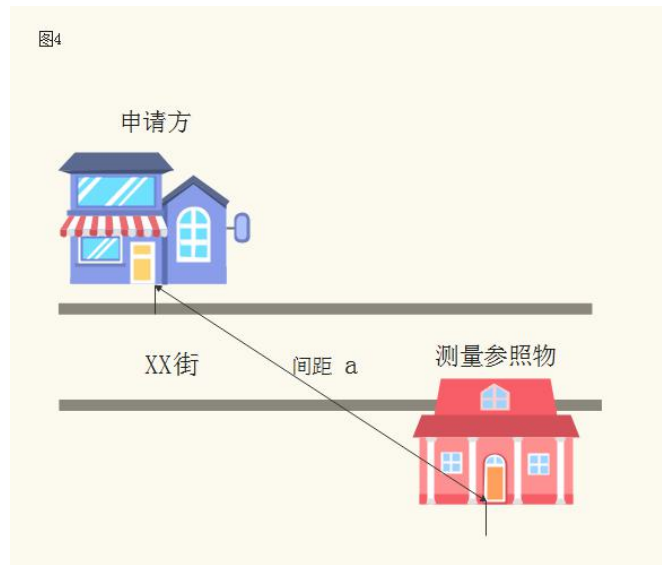
2. 申请方和测量参照物在马路两侧，马路中间设有隔离带的，从隔离带最近开口处作为测量通道，参照图 2 测量，距离= $a+b+c$ 。



3. 申请方和测量参照物在马路两侧，马路中间没有隔离带但是有斑马线的，参照图 3 测量，距离= $a+b+c$ 。



4. 申请方和测量参照物在马路两侧，马路中间没有斑马线或者隔离带的，参照图 4 测量，距离= a 。



5. 申请方和测量参照物处于马路拐角位置，参照图 5 测量，
距离= $a+b$ 。



二、本测量办法由济源市烟草专卖局负责解释。如遇本办法未明确测量方法的特殊情形时，其测量方法由济源市烟草专卖局确定。

附件 2

济源市市场单元布局信息目录

序号	所属市	所属行政乡镇 (街道办事处)	市场单元 名称	市场单元边界范围	指导数
1	济源市	沁园办事处	桃源社区	沁园路以东、黄河大道以南、东环路以西、南环路以北	29
2	济源市	沁园办事处	东夫济水苑社区	沁园路以东、济源大道以南、东环路以西、黄河大道以北	40
3	济源市	沁园办事处	济河苑社区一	沁园路以东、河苑街以南、愚公路以西、济源大道以北	20
4	济源市	沁园办事处	济河苑社区二	沁园路以东、滨河北街以南、愚公路以西、河苑街以北	43
5	济源市	沁园办事处	赵礼庄河清社区	愚公路以东、滨河北街以南、东环路以西、济源大道以北	39
6	济源市	沁园办事处	长途汽车站	济水一中东校区以东(含)、济水大街以南、东环路以西、滨河北街以北	3
7	济源市	沁园办事处	南夫世纪苑社区一	文昌路以东、黄河大道以南、沁园路以西、南环路以北	31
8	济源市	沁园办事处	世纪苑社区二	文昌路以东、济源大道以南、沁园路以西、黄河大道以北	17
9	济源市	沁园办事处	御驾村一	文昌路以东、御驾街以南、文化路以西、济源大道以北	20
10	济源市	沁园办事处	御驾村二	文化路以东、御驾街以南、沁园路以西、济源大道以北	26
11	济源市	沁园办事处	御驾村三沁园社区	文昌路以东、滨河北街以南、沁园路以西、御驾街以北	29
12	济源市	沁园办事处	沁城园丁苑社区一	天坛路以东、黄河大道以南、文昌路以西、南环路以北	17
13	济源市	沁园办事处	园丁苑社区二	汤帝路以东、济源大道以南、文昌路以西、黄河大道以北	36
14	济源市	沁园办事处	东马蓬西留村	天坛路以东、济源大道以南、汤帝路以西、黄河大道以北	28
15	济源市	沁园办事处	东留村富康苑社区	汤帝路以东、滨河北街以南、文昌路以西、济源大道以北	38
16	济源市	沁园办事处	豫光花园合生和景	天坛路以东、滨河北街以南、汤帝路以西、济源大道以北	29
17	济源市	沁园办事处	屯军村	屯军村(南环路以南区域)、张庄村(东	12

				环路以东区域)、闫斜村(全域)、沁园工业区	
18	济源市	沁园办事处	赵礼庄村	赵礼庄村(东环路以东区域)	6
19	济源市	济水办事处	玉仙社区二	沁园路以东、济水大街以南、蟒河以西、滨河北街以北	7
20	济源市	济水办事处	玉仙社区一	文昌路以东、济水大街以南、沁园路以西、滨河北街以北	30
21	济源市	济水办事处	南街集贸市场	关帝路以东、济水大街以南、文昌路以西、滨河北街以北	34
22	济源市	济水办事处	周园社区一	汤帝路以东、济水大街以南、关帝路以西、滨河北街以北	32
23	济源市	济水办事处	滨河社区一	荆梁路以东、济水大街以南、汤帝路以西、滨河北街以北	32
24	济源市	济水办事处	滨河社区二	天坛路以东、济水大街以南、荆梁路以西、滨河北街以北	37
25	济源市	济水办事处	滨河社区三	济钢铁路桥以东、济水大街以南、天坛路以西、溷河南街以北	7
26	济源市	济水办事处	西关	天坛路以东、蟒河南街以南、汤帝路以西、济水大街以北	36
27	济源市	济水办事处	槐仙	汤帝路以东、蟒河南街以南、文昌路以西、济水大街以北	48
28	济源市	济水办事处	愚公像	文昌路以东、北海大道以南、沁园路以西、济水大街以北(不含丽城花园)	25
29	济源市	济水办事处	迎春园	沁园路以东、蟒河以南、蟒河以西、济水大街以北	4
30	济源市	天坛办事处	大驿村	西环路以东、黄河大道以南、天坛路以西、南环路以北	20
31	济源市	天坛办事处	甘河西马蓬小韩村	西环路以东、溷河南街以南、天坛路以西、黄河大道以北	31
32	济源市	天坛办事处	泥河头西高庄村	西环路以东、济水大街以南、国泰北路以西、溷河南街以北(不含钢厂厂区内)	35
33	济源市	天坛办事处	济钢社区南潘村	国泰北路以东、济水大街以南、济钢铁路桥以西、溷河南街以北(含钢厂厂区内)	18
34	济源市	天坛办事处	商业城	龙潭路以东、蟒河南路以南、天坛路以西、济水大街以北	41
35	济源市	天坛办事处	商贸城	西环路以东、蟒河以南、龙潭路以西、济水大街以北	26

36	济源市	天坛办事处	龙潭花园	西环路以东、北环路以南、焦柳线以西、蟒河以北（不含柿槟物流园）	49
37	济源市	天坛办事处	韩村	韩村（西环路以西区域）、甘河村（西环路以西区域）、大驿村（西环路以西区域）	14
38	济源市	天坛办事处	天坛白涧村	天坛白涧村（全域）、泥河头村（西环路以西区域）、西石露头村（全域）	29
39	济源市	玉泉办事处	泉水湾社区	蟒河以东、济水大街以南、济水一中东校区以西（不含）、滨河北街以北	4
40	济源市	玉泉办事处	西水屯	沁园路以东、北环路以南、东环路以西、济渎路以北	23
41	济源市	玉泉办事处	亚桥菜市场	沁园路以东、北海大道以南、东环路以西、蟒河及济水大街以北	20
42	济源市	玉泉办事处	段庄	沁园路以东、济渎路以南、东环路以西、北海大道以北	25
43	济源市	玉泉办事处	陆家岭村	陆家岭村（全域）（含联洋建材城）、石牛新村（全域）、刘庄村（全域）、北水屯村（全域）	21
44	济源市	玉泉办事处	南水屯村	南水屯村（全域）、车管所市场	24
45	济源市	玉泉办事处	罡头村	罡头村（全域）	13
46	济源市	玉泉办事处	苗店村	苗店村（全域）、二千水利管理段	11
47	济源市	玉泉办事处	东郭路村	东郭路村（全域）、西郭路村（全域）、王庄、旧河庄（全域）、竹峪村（全域）、白沟新村（全域）	18
48	济源市	玉泉办事处	东马头村	东马头村（全域）、西马头村（全域）、中马头村（全域）	21
49	济源市	北海办事处	下街	天坛路以东、北环路以南、汤帝北路以西、北海大道以北	31
50	济源市	北海办事处	马寨	汤帝北路以东、济渎路以南、文昌路以西、蟒河南街以北	41
51	济源市	北海办事处	亲和苑	文昌路以东、济渎路以南、沁园路以西、北海大街以北（含丽城花园）	44
52	济源市	北海办事处	火车站	焦柳线以东、北环路以南、天坛路以西、蟒河以北	15
53	济源市	北海办事处	交警队	天坛路以东、北海大道以南、汤帝路以西、蟒河南街以北	33
54	济源市	北海办事处	碑子	汤帝北路以东、北环路以南、沁园路以西、济渎路以北、药园村（全域）	34

55	济源市	北海办事处	庙后村	庙后村（全域）	7
56	济源市	克井镇	栾栾物流园区	北环路以南、栾栾村以北、栾栾大道以西、丰田路以东	4
57	济源市	克井镇	水运村	水运村（全域）、东许村（全域）、西许村（全域）	14
58	济源市	克井镇	佃头村	佃头村（全域）、栾栾村（北环路以北区域）	21
59	济源市	克井镇	灵山村	灵山村（全域）、逢南村（全域）、克井镇贾庄村（全域）、青多村（全域）	12
60	济源市	克井镇	塘石村	塘石村（全域）、酒雾村（全域）、南樊村（全域）北樊村（全域）、中樊村（全域）	13
61	济源市	克井镇	王才庄	王才庄（全域）、大郭富村（全域）、小郭富村（全域）	13
62	济源市	克井镇	勋掌新村	勋掌新村（全域）、双峰村（全域）、后沟河村（全域）、金水村（全域）、古泉村（全域）、北社村（全域）、闫和村（全域）、闫营村（全域）、茶店村（全域）、枣庙村（全域）	20
63	济源市	克井镇	寨河苑小区	寨河苑小区（全域）、新庄村（全域）、虎尾河村（全域）	14
64	济源市	克井镇	克井村	克井村（全域）、原昌村（全域）、任庄小区（全域）	38
65	济源市	克井镇	苗庄村	苗庄村（全域）、磨庄村（全域）、任庄村（全域）、克井镇白涧村（全域）	11
66	济源市	克井镇	交地村	交地村（全域）、圪针庄（全域）	5
67	济源市	克井镇	石河村	石河村（全域）、康村（全域）、乔庄村（全域）、郭庄村（全域）	15
68	济源市	克井镇	大社村	大社村（全域）、中社村（全域）、河口村（全域）、南庄村（全域）	26
69	济源市	承留镇	大峪新村	大峪新村（全域）、东官桥村（全域）、西官桥村（全域）	16
70	济源市	承留镇	河西村	河东村（全域）、河西村（全域，含富士花园、三湖嘉园）、王拐新村（全域）	31
71	济源市	承留镇	承留村	承留村（全域，含滨湖花园、丹桂园）、周庄村（全域）	25
72	济源市	承留镇	曲阳村	曲阳村（全域）、张庄村（全域）、枣林村（全域）、卫庄村（全域）	23
73	济源市	承留镇	北勋村	北勋村（全域）、南勋村（全域）	17

74	济源市	承留镇	北石村	北石村（全域）、南石村（全域）、谷沱村（全域）、玉阳村（全域）、高沟新村（全域）	14
75	济源市	承留镇	南杜村	南杜村（全域）、北杜村（全域）、南沟村（全域）、栲栳村（全域）、花石村（全域）、安腰村（全域）、孤树村（全域）、卫佛安村（全域）、大沟河村（全域）、赵老庄村（全域）、仓房庄村（全域）、南岭村（全域）、	23
76	济源市	承留镇	当庄村	当庄村（全域）、栗子村（全域）、东张村（全域）、小南姚村（全域）、孔庄村（全域）、三皇村（全域）、小寨村（全域）	11
77	济源市	承留镇	李八庄村	李八庄村（全域）、郑窑村（全域）、卫河村（全域）、虎岭村（全域）、玉皇庙村（全域）、山坪村（全域）、张河村（全域）、上观村（全域）、下观村（全域）	31
78	济源市	思礼镇	荆王村	荆王村（全域）、北姚村（全域）、牛湾新村（全域）、洛峪新村（全域）	12
79	济源市	思礼镇	三河村	三河村（全域）、三河寨村（全域）、北官桥村（全域）	18
80	济源市	思礼镇	石牛村	石牛村（全域）、黄庄新村（全域）、范寺村（全域）	9
81	济源市	思礼镇	思礼村	思礼村（全域）	23
82	济源市	思礼镇	涧北村	涧北村（全域）、涧南庄村（全域）、张村（全域）、城岸村（全域）	12
83	济源市	思礼镇	庆华村	西柴庄村（全域）、高庄村（全域）、庆华村（全域）、立城村（全域）、三教堂村（全域）、姬沟村（全域）、夏神庙村（全域）、史寨村（全域）、竹园村（全域）、西宋庄村（全域）、郑坪村（全域）、水洪池村（全域）	21
84	济源市	五龙口镇	辛庄村	辛庄村（全域）、辛庄大街市场、北官庄村（全域）	29
85	济源市	五龙口镇	五龙头村	五龙头村（全域）、河头村（全域）、和庄村（全域）、王寨村（全域）	14
86	济源市	五龙口镇	西坡村	西坡村（全域）、西正村（全域）、古杨树庄村（全域）、董庄村（全域）、西坡新村（全域）、闫庄村（全域）、谷堆头村（全域）	17

87	济源市	五龙口镇	休昌村	休昌村（全域）、联创化工厂（全域）	16
88	济源市	五龙口镇	裴村	裴村（全域）、莲东村（全域）	29
89	济源市	五龙口镇	省庄村	省庄村（全域）、牛王滩、里河村（全域）	17
90	济源市	五龙口镇	东逯寨村	东逯寨村（全域）、西逯寨村（全域）	11
91	济源市	五龙口镇	化村	化村（全域）、任寨村（全域）、逯村（全域）、留村（全域）、马村（全域）	22
92	济源市	五龙口镇	尚庄村	尚庄村（全域）、尚前村（全域）、尚后村（全域）、尚庄大街市场	36
93	济源市	五龙口镇	山口村	山口村（全域）、白龙庙村（全域）、贺坡村（全域）	15
94	济源市	五龙口镇	西窑头村	沁北电厂、西窑头村（全域）	17
95	济源市	梨林镇	梨林村	梨林村（全域）、梨林大街市场	21
96	济源市	梨林镇	许村	大许村（全域）、东许村（全域）、水运庄（全域）	9
97	济源市	梨林镇	关阳新村	关阳新村（全域）、西湖村（全域）	11
98	济源市	梨林镇	南程村	南程村（全域）、樊庄村（全域）、程村（全域）	10
99	济源市	梨林镇	薛庄村	薛庄村（全域）、朱村（全域）、安村（全域）、牛社村（全域）、大交新村（全域）	7
100	济源市	梨林镇	沙西村	沙西村（全域）、沙后村（全域）（全域）、沙东村（全域）、屈东村（全域）、屈西村（全域）、屈中村（全域）	10
101	济源市	梨林镇	薛庄新村	薛庄新村（全域）、水东村（全域）、逢薛新村（全域）、桥头村（全域）、良庄村（全域）、小官庄村（全域）、沁市（全域）、小南庄村（全域）	10
102	济源市	梨林镇	蒋村	东蒋村（全域）、西蒋村（全域）、后荣村（全域）、北荣村（全域）、前荣村（全域）、南官庄村（全域）、熬坪村（全域）	13
103	济源市	梨林镇	永太村	永泰村（全域）、闫庄村（全域）、赵庄村（全域）、东坡新村（全域）、南瑞村（全域）、北瑞村（全域）、范庄村（全域）、裴城村（全域）、肖庄村	20

				(全域)、桃园村(全域)、中上村(全域)、五里沟村(全域)	
104	济源市	轵城镇	东轵城村	东轵城村(全域)	11
105	济源市	轵城镇	西轵城村	西轵城村(全域)	46
106	济源市	轵城镇	东添浆村	东添浆村(全域)、西添浆村(全域)、宏泉村(全域)	19
107	济源市	轵城镇	河岔村	交兑新村(全域)、河岔村(全域)、大郭庄村(全域)	7
108	济源市	轵城镇	绮里村	绮里村(全域)、南河口村(全域)、柏坪村(全域)、赵村(全域)、南李庄村(全域)、中王村(全域)	21
109	济源市	轵城镇	南郭庄村	背坡村(全域)、岭头村(全域)、齐庄村(全域)、南郭庄村(全域)	4
110	济源市	轵城镇	西留养村	长泉新村(全域)、王虎村(全域)、西留养村(全域)	19
111	济源市	轵城镇	东留养村	东留养村(全域)、金桥村(全域)	18
112	济源市	轵城镇	彭庄村	柏林村(全域)、源沟村(全域)、宋沟村(全域)、彭庄村(全域)	8
113	济源市	轵城镇	张金村	张金村(全域)、庚章村(全域)、金河村(全域)	6
114	济源市	轵城镇	红土沟村	红土沟村(全域)、雁门村(全域)、翟庄村(全域)、黄龙庙村(全域)、	9

				丁斗村（全域）、富源村（全域）、石板沟村（全域）	
115	济源市	轵城镇	柿花沟村	柿花沟村（全域）、桐花沟村（全域）、卫沟村（全域）	3
116	济源市	轵城镇	南王庄村	小王庄村（全域）、南王庄村（全域）、聂庄村（全域）	4
117	济源市	轵城镇	泽南村	泽南村（全域）、泽北村（全域）、桥凹村（全域）	5
118	济源市	轵城镇	泥沟河村	泥沟河村（全域）、柏树庄村（全域）	5
119	济源市	轵城镇	王礼庄村	王礼庄村（东环路以东区域）	4
120	济源市	轵城镇	北孙村	北孙村（全域）、南孙村（全域）、牛家庄村（全域）	11
121	济源市	轵城镇	赵庄村	赵庄村（全域）、洪沟村（全域）、四涧村（全域）、毛田新村（全域）、许峰村（全域）、曹凹村（全域）、曹庙村（全域）、槐滩村（全域）、战天洞村（全域）	6
122	济源市	轵城镇	张岭新村	张岭新村（全域）、良安新村（全域）	7
123	济源市	轵城镇	新安新村	新安新村（全域）、南冢村（全域）、新峡新村（全域）、周楼村（全域）	9
124	济源市	轵城镇	沁园春天小区	沁园春天A区、B区、C区、D区门面房、西滩新村（全域）	11

125	济源市	坡头镇	坡头村	坡头村（全域）	41
126	济源市	坡头镇	店留村	柳峪沟村（全域）、佛涧村（全域）、狄沟村（全域）、栗树沟村（全域）、白道河村（全域）、郝山村（全域）、石槽沟村（全域）、店留村（全域）	7
127	济源市	坡头镇	留庄村	留庄村（全域）、左山村（全域）、西滩村（全域）	6
128	济源市	坡头镇	连地村	毛岭村（全域）、清涧村（全域）、连地村（全域）	14
129	济源市	坡头镇	蒋庄村	蒋庄村（全域）、马住村（全域）、马场村（全域）、苇园村（全域）、校庄村（全域）	6
130	济源市	坡头镇	蓼坞村	蓼坞村（全域）	2
131	济源市	坡头镇	双堂村	双堂村（全域）、泰山村（全域）、大庄村（全域）	13
132	济源市	大峪镇	桥沟村	桥沟村（全域）、桐树岭村（全域）	10
133	济源市	大峪镇	砚瓦河村	砚瓦河村（全域）、三岔河村（全域）、大峪镇王庄村（全域）	6
134	济源市	大峪镇	陡沟村	陡沟村（全域）	2
135	济源市	大峪镇	薛寨村	仙口村（全域）、槐烟村（全域）、曾庄村（全域）	6
136	济源市	大峪镇	栗园村	栗园村（全域）、东沟村（全域）	2
137	济源市	大峪镇	寺郎腰村	寺郎腰村（全域）、林仙村（全域）、方山村（全域）、反头岭村（全域）	16
138	济源市	大峪镇	王坑村	王坑村（全域）、偏看村（全域）、朝村（全域）、董岭村（全域）、陡岩沟村（全域）	10
139	济源市	大峪镇	大奎岭村	大奎岭村（全域）、草沟村（全域）、小横岭村（全域）、堂岭村（全域）、乱石村（全域）、鹿岭村（全域）、冢崮堆村（全域）、上寨村（全域）、王拐村（全域）	8
140	济源市	王屋镇	王屋村	王屋村（全域）	17
141	济源市	王屋镇	桥后村	桃花洞村（全域），桥后村（全域），上二里村（全域）	4

142	济源市	王屋镇	柳沟村	杨沟村（全域），柳沟村（全域），商庄村（全域），新林村（全域），罗庄村（全域），寨岭村（全域）	5
143	济源市	王屋镇	迎门村	愚公村（全域），迎门村（全域），麻庄村（全域），铁山村（全域），和平村（全域），麻院村（全域），上官庄村（全域），东西山村（全域）	17
144	济源市	王屋镇	庭芳村	庭芳村（全域），清虚村（全域），汤洼村（全域），林山村（全域），西坪村（全域），桶沟村（全域），大店村（全域）	17
145	济源市	王屋镇	封门村	石匣村（全域），谭庄村（全域），封门村（全域）	12
146	济源市	王屋镇	大路村	大路村（全域），竹泉村（全域），西门村（全域）	6
147	济源市	王屋镇	风门腰村	五里桥（全域），韩旺村（除下韩旺外），风门腰村（全域），乔庄村（全域）	16
148	济源市	王屋镇	枣园村	燕庄村（全域），和沟村（全域），前刘沟村（全域），毛洼村（全域），柏木洼村（全域），枣元村（全域），大洼村（全域），茶坊村（全域），原庄村（全域）	10
149	济源市	下冶镇	下冶村	下冶村（全域）、上冶村（全域）	30
150	济源市	下冶镇	上石板村	韩旺村（下韩旺），砖阳河村（全域），北桐村（全域），南桐村（全域），三教村（全域），上石板村（全域），下石板村（全域），官洗沟村（全域），郑山村（全域），竹园村（全域），王树沟村（全域）	7
151	济源市	下冶镇	坡池村	前洼村（全域），石槽村（全域），坡池村（全域），陶山村（全域），南岩头村（全域）	2
152	济源市	下冶镇	楼沟村	楼沟村（全域），南吴村（全域），马岭村（全域），逢北村（全域），中吴村（全域），北吴村（全域），上河村（全域），关窑村（全域），逢掌村（全域），杨木洼村（全域）	14
153	济源市	下冶镇	吴村	探马庄村（全域），原头村（全域），曹腰村（全域），圪台村（全域），大岭村（全域），韩彦村（全域），东河村（全域），吴村（全域），朱庄村（全	5

				域)，圪老圈村（全域）	
154	济源市	邵原镇	邵原村东	邵原村东（泰和路东），卫凹村（全域）	28
155	济源市	邵原镇	邵原村西	邵原村西（泰和路西）	17
156	济源市	邵原镇	北寨村	北寨村（全域），崔家庄村（全域），北李凹村（全域），史家腰村（全域），刘下沟村（全域），白坡崖村（全域）	7
157	济源市	邵原镇	阳安村	张凹村（全域），阳安村（全域），刘沟村（全域），长院村（全域），柴家庄村（全域），碌碡村（全域），田谷沱村（全域），山院村（全域），坟凹村（全域）	7
158	济源市	邵原镇	东阳村	东阳村（全域），院科村（全域），郝坡村（全域），神沟村（全域），双房村（全域），花园村（全域），黄棟树村（全域），洪村（全域），小沟背村（全域），河西村（全域），杏树凹村（全域），黄背角村（全域），二里腰村（全域）	15
159	济源市	邵原镇	李凹村	李凹村（全域），刘寨村（全域），牛庄村（全域），葛山村（全域），王岭村（全域），红院村（全域），金沟村（全域），南山村（全域），赵疙瘩村（全域），南窑村（全域），唐山村（全域）	3
160	济源市	邵原镇	李家庄村	段凹村（全域），刘腰村（全域），李家庄村（全域），七沟河村（全域），茶坊村（全域），称弯村（全域），前王庄村（全域），后王庄村（全域），姜疙瘩村（全域）	3

分送:市局(公司)领导。

济源市烟草专卖局办公室

2024年3月4日印发
